

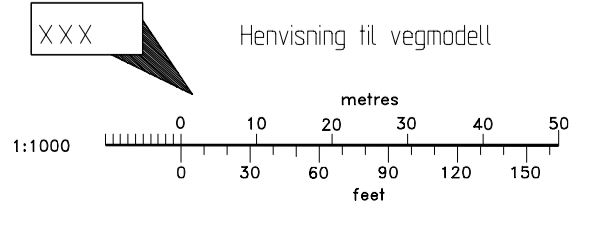
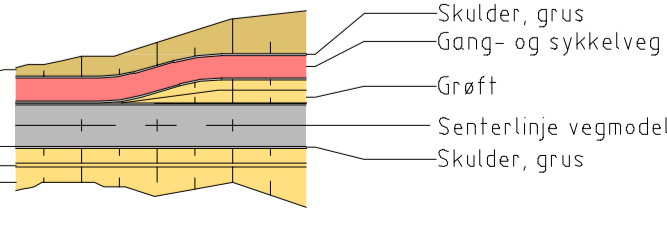
60200
71200

TEGNFORKLARING

Eksisterende
Gjerder
Eiendomsgrænse
Varstet plangrense

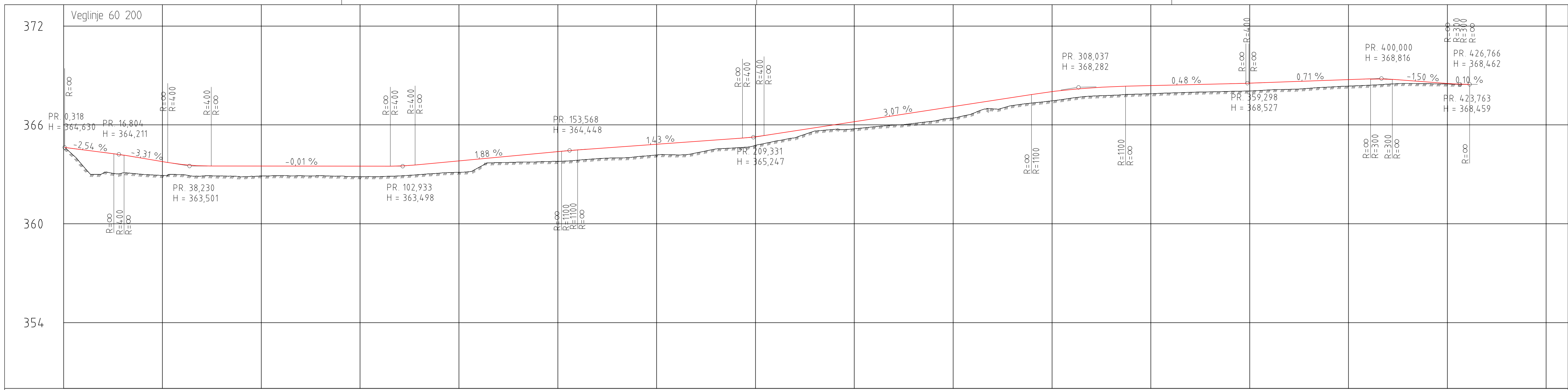
Prosjektert
Fylling
Asfallkant
Grøft
Skjæring

Skillerlinjer

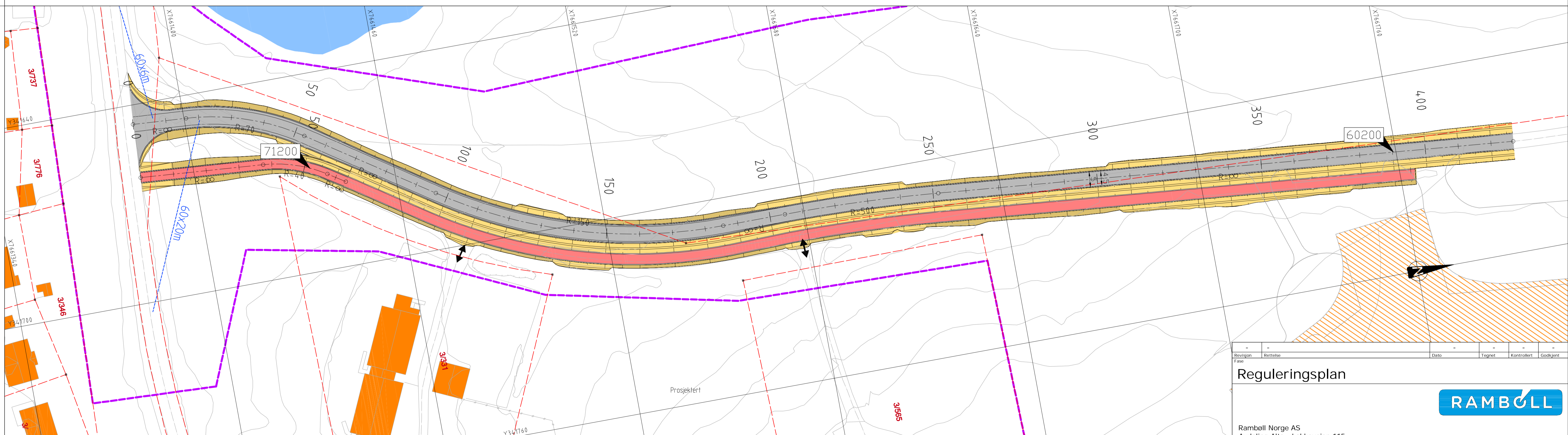


Koordinatsystem: Euref89 UTM, sone 35, Høydegrunnlag: NN2000

Revisjon	Rettede	Dato	Tegnet	Kontrollert	Godkjent
<p>Reguleringsplan</p> <p>Rambøll Norge AS Avdeling Alta - Løkkeveien 115 Tlf. 78 44 92 22</p> <p>Statsbygg, Beaivvás og samisk vgs Veg og gang- og sykkelveg</p> <p>Oversiktstegning</p>					
<p>RAMBOLL</p>					<p>Dato: 22.09.21</p> <p>Tegn: DAJA</p> <p>KPR: KNRO</p> <p>Oppdragsnummer: 1350043269</p> <p>Dokumentansvarlig: MST</p> <p>Filnavn: Lay_B.dwg</p> <p>Målestokk: A1: 1:1000</p>
Kompleks	Bygg	Etasje	Fag	System	Type
-	-	-	S	761	B 001
Prosjektfase	Revisjon	Status			
-	-	-			

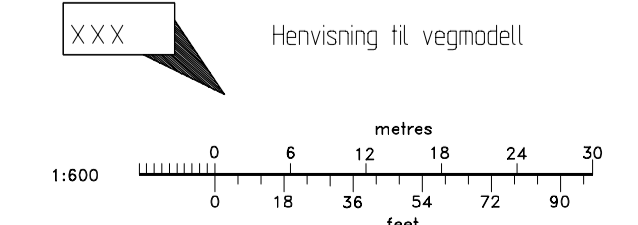
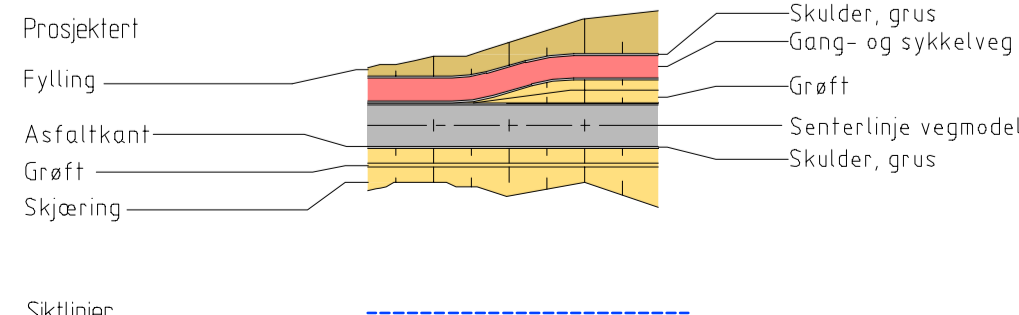


PROFIL NR.	0	30	60	90	120	150	180	210	240	270	300	330	360	390	420	450	
HOR. KURV.	R=∞	R=70	R=∞	R=∞	R=∞	R=150	R=∞	R=∞	R=500	R=∞	R=∞	R=∞	R=∞	R=∞	R=∞	R=∞	
BREDEUTV.	0.75m 0.75m	0.75m 0.75m	0.40m 0.40m	0.40m 0.40m	0.40m 0.40m	0.00m 0.00m	0.00m 0.00m	0.00m 0.00m	0.00m 0.00m	0.00m 0.00m	0.00m 0.00m	0.00m 0.00m	0.00m 0.00m	0.00m 0.00m	0.00m 0.00m	0.00m 0.00m	
TVERRFALL	0.0%	3.0%	3.0%	3.0%	3.0%	3.0%	3.0%	3.0%	3.0%	3.0%	3.0%	3.0%	3.0%	3.0%	3.0%	3.0%	
PROFIL H.	366.63	364.49	363.33	363.09	363.17	363.00	363.97	362.93	363.77	362.98	363.60	362.89	363.51	362.89	363.51	362.90	363.50
TERRENG H.	366.63	364.49	363.33	363.09	363.17	363.00	363.97	362.93	363.77	362.98	363.60	362.89	363.51	362.89	363.51	362.90	363.50
OVERBYGN.T.																	



TEGNFORKLARING

Eksisterende	
Gjerder	
Eiendomsgrænse	
Varstet plangrense	



Reguleringsplan

Rambøll Norge AS
Avdeling Alta - Løkkeveien 115
Tlf. 78 44 92 22

**Statsbygg, Beaivvás og samisk vgs
Veg og gang- og sykkelveg**

Dato: 22.09.21
Tegn: DAJA
KPR: KNRO
Oppdragsnummer: 1350043269
Dokumentansvarlig: MST
Filnavn: Lay_C.dwg
Målestokk: A1: 1:600

Plan og profil

Kompleks	Bygg	Etasje	Fag	System	Type	Lapenummer
-	-	-	S	761	C	001